
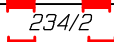



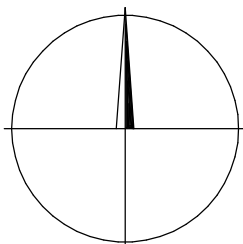


The drawing shows a road network with several branches and curves. The main horizontal road is labeled with '7B/59' in the center and '7B/57' on the right. A vertical road branches off to the left, labeled '7B/10' at the top and '64/2' further down. Another vertical road branches off to the right, labeled '7B/12' at the bottom. A curved road on the left is labeled '60/19' and '60/1' at the bottom. A small road segment is labeled '7B/11' on the left. A road segment in the middle is labeled '7B/62'. The text 'Duhové jezero' is written in the center. The title 'TU 1501 074' is at the top right. There are also some small symbols like a cross and a circle with a dot.

TU 1501 072

LEGENDA:

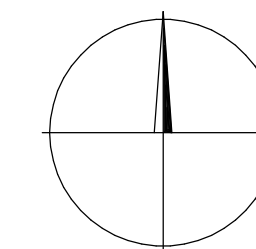
	Obvod stavby na hranici dražního pozemku
	Obvod stavby na hranici mimodrážního pozemku
	Obvod stavby na části mimodrážního pozemku
	Bod na hranici obvodu stavby
	hranice dražního pozemku – SŽ, s.o. předpokládáno změna průběhu vlastnické hranice




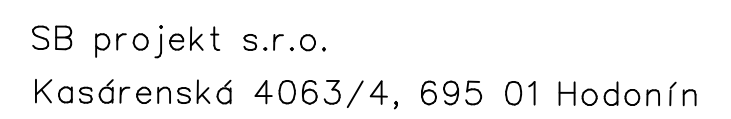
PS 01_Prejezdové zabezpečovací zařízení v km 28,091 (P5026)
SO 01 Rekonstrukce živícího krytu v km 28,091
SO 02_Elektrická přípojka PZZ

	Odvod stavby na hranici dražního pozemku
	Odvod stavby na hranici mimodrážního pozemku
	Odvod stavby na části mimodrážního pozemku
	Bod na hranici odvodu stavby

hranice dražního pozemku - SZ, s.o.
 předpokládaná změna průběhu vlastnické hranice




SB projekt
 SB projekt s.r.o.
 Kasárenská 4063/4, 695 01 Hodonín



GEOMETRA

KLAD MAPOVÝCH LISTŮ

SEZNAM PS, SO :

PS 01_Přejezdové zabezpečovací zařízení v km 28,091 (P5026)

SO 01 Rekonstrukce zvláštěho krytu v km 28,091

SO 02_Elektrická přípojka PZZ

k.ú. Moravany nad Loučnou

KLAD MAPOVÝCH LISTŮ

1 2 3